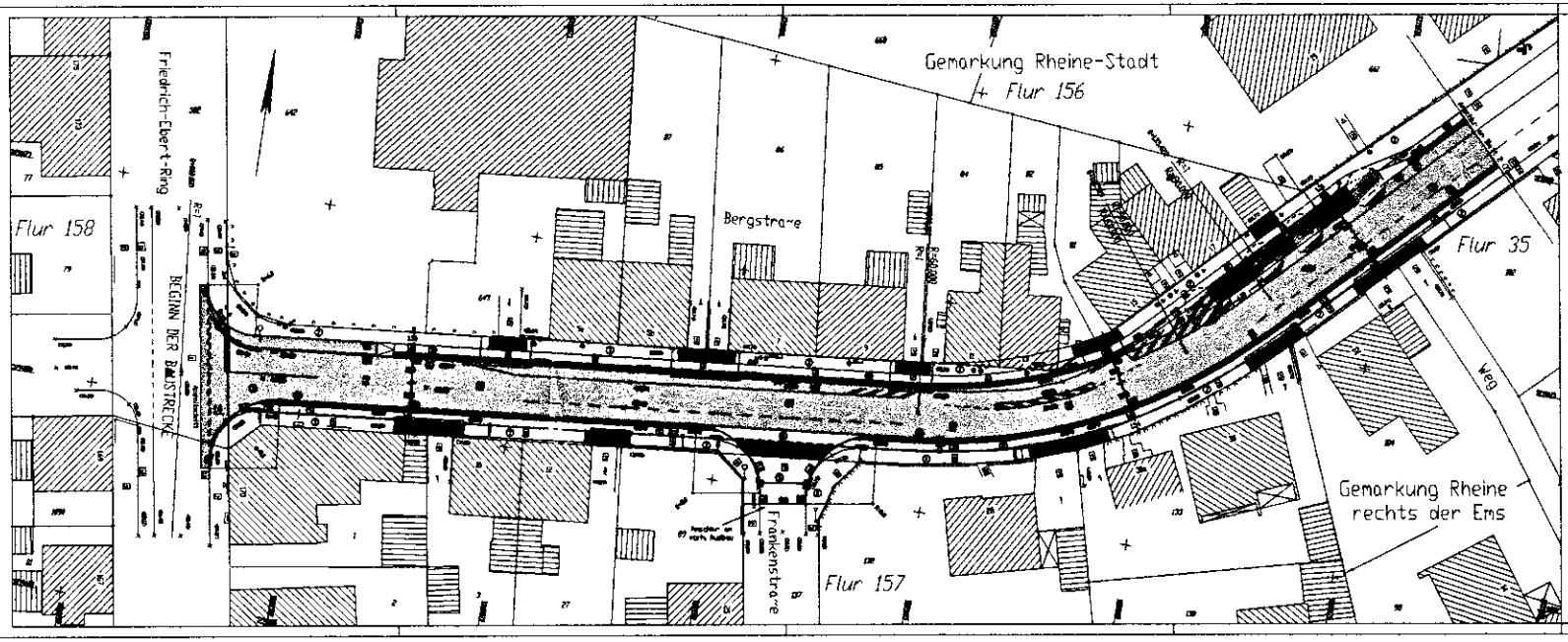


Legende :

p.Nelle INGENIEURGESELLSCHAFT mbH

STADT RHEINE
FB PLANEN UND BAUEN - VERKEHR

Unterlage: 5
Blatt Nr. 1 (7)
Reg. Nr.

| | Datum | Zeichen |
|---|---|---|
| bearbeitet | Aug. 2003 | Bellers |
| gezeichnet | Aug. 2003 | Bellers |
| geprüft | | |

Ausbau Bergstraße
(Friedrich-Ebert -Ring bis Lange Riegel
Vorentwurf auf Finanzierungsbasis
nach GVFG

Lageplan
Maßstab 1 :250

Aufgestellt:

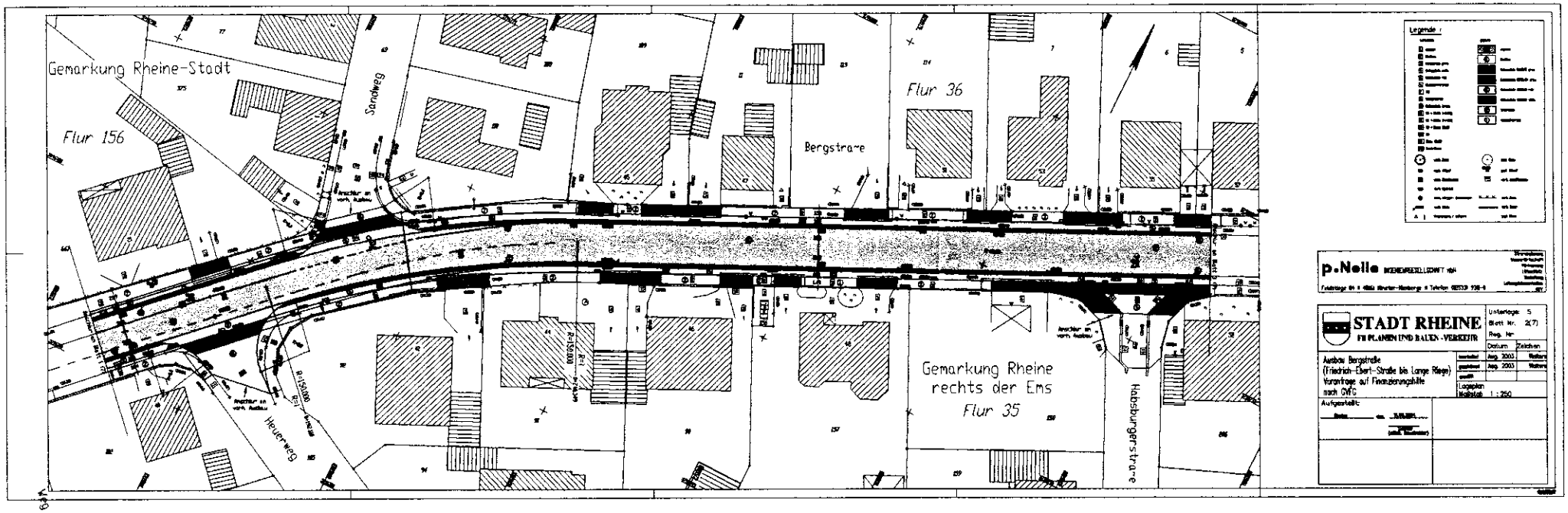
Gemarkung Rheine-Stadt
Flur 156
Sandweg
Bergstraße
Flur 36
Gemarkung Rheine
rechts der Ems
Flur 35
Habsburgerstraße
Heuerweg
Legende :
p.Nolle
STADT RHEINE
FÜR PLANUNG UND BAUEN - VERKEHR
Unterlage: 5
Blatt Nr. 2(7)
Reg. Nr.
Datum
Zeichen
Ausbau Bergstraße
(Friedrich-Ebert-Straße bis Lange Riege)
Vorantrage auf Finanzierungshilfe
nach GVFG
Aug. 2003
Aug. 2003
Maßstab 1 : 250

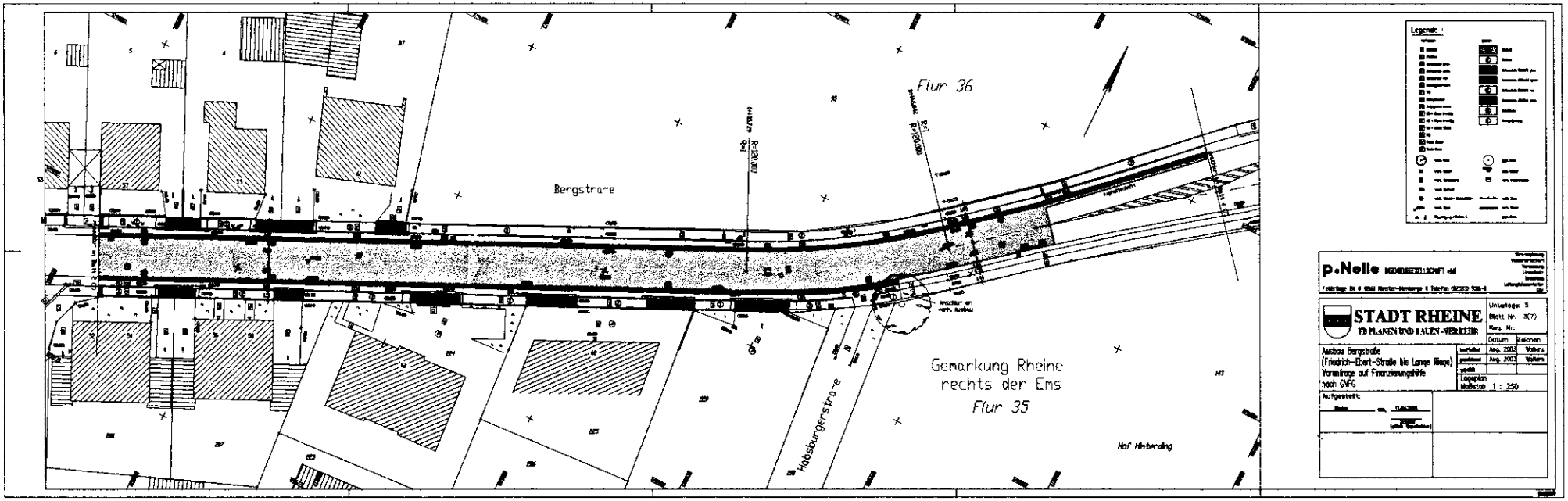
Bergstraße
Flur 36
Gemarkung Rheine
rechts der Ems
Flur 35
Habsburgerstraße
Hof Hintending
Legende :
p.Nelle
STADT RHEINE
FB PLANEN UND BAUEN - VERKEHR
Ausbau Bergstraße
(Friedrich-Ebert-Straße bis Lange Riege)
Vorannfrage auf Finanzierungshilfe
nach GVFG
Lageplan
Maßstab 1 : 250
Aufgestellt:

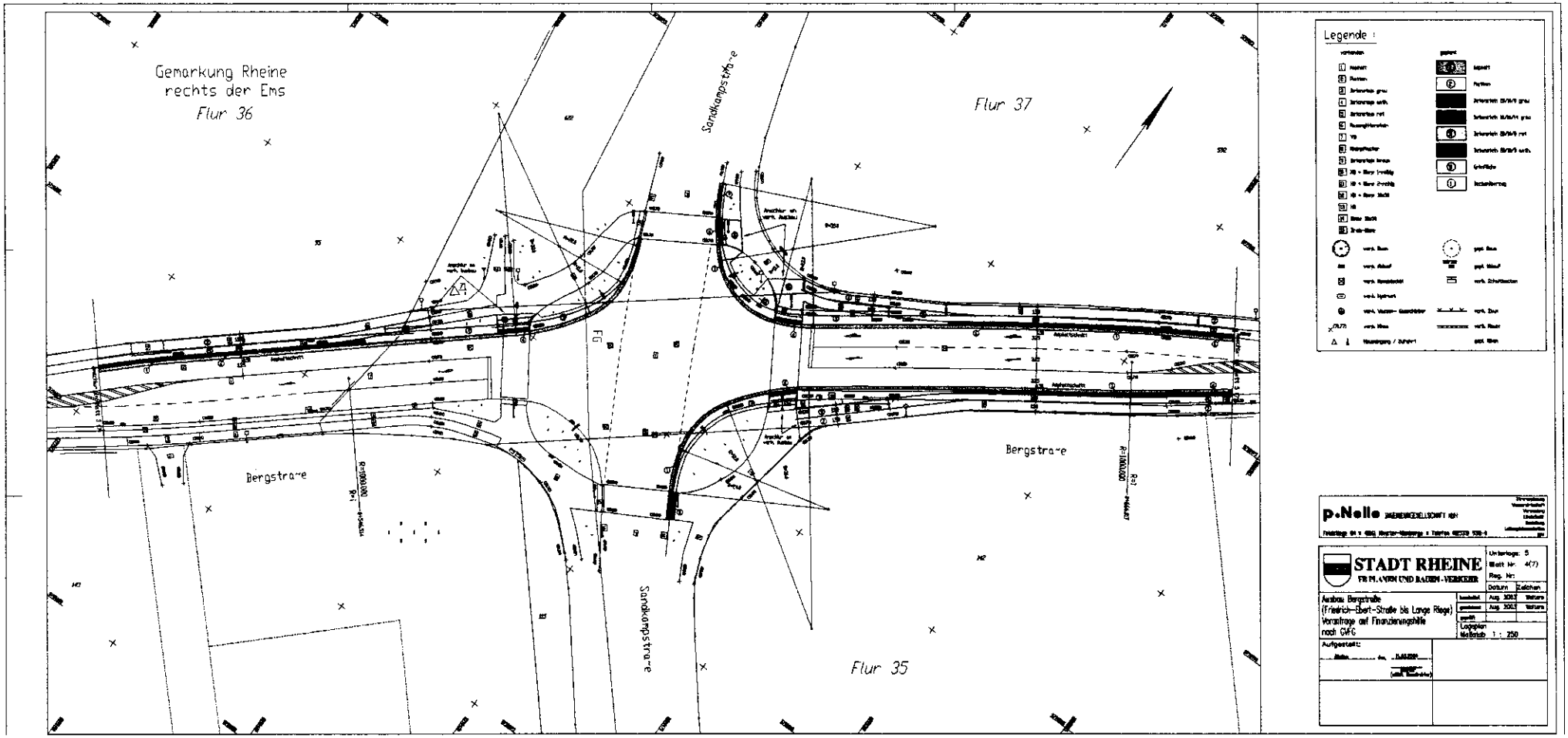
Gemarkung Rheine
rechts der Ems
Flur 36
Flur 37
Flur 35
Sandkampstraße
Bergstraße
Bergstraße
Sandkampstraße
FG
R=100,000
R=100,000
Legende :
p.Nelle
STADT RHEINE
FB IV, ARTN UND BAUEN-VERKEHR
Unterlage: 5
Blatt Nr: 4(7)
Reg. Nr:
Datum
Zeichen
Ausbau Bergstraße
(Friedrich-Ebert-Straße bis Lange Riege)
Vorantrage auf Finanzierungshilfe
nach GVFG
Aufgestellt:
Lageplan
Maßstab 1 : 250

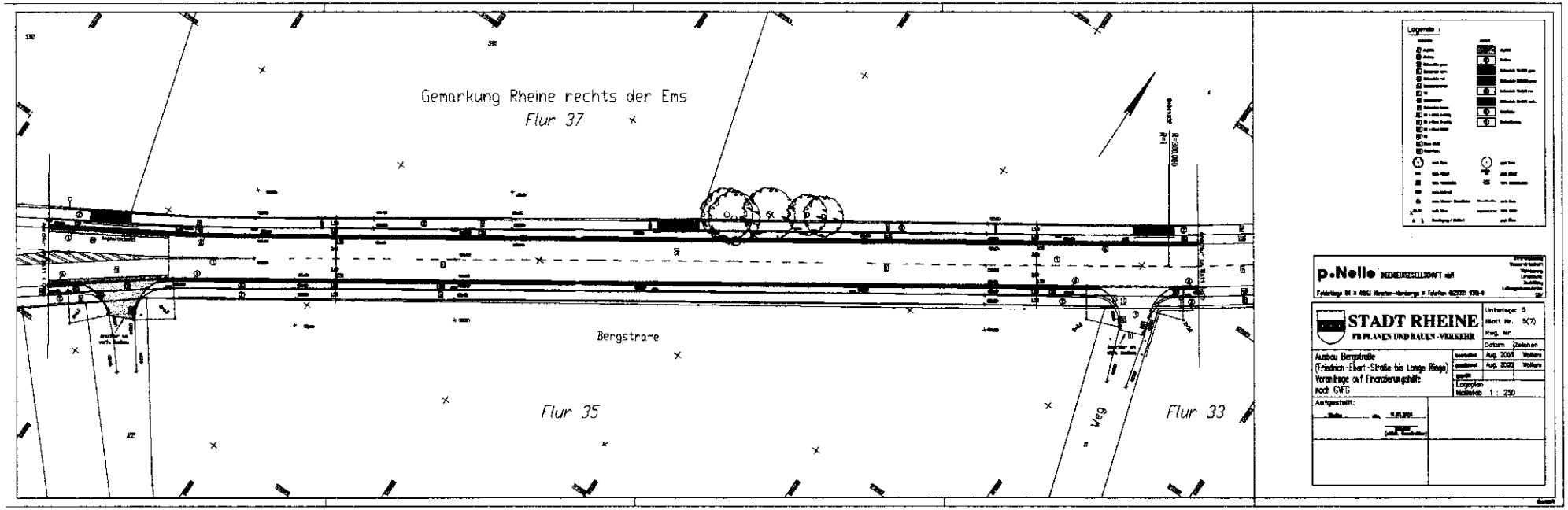
Gemarkung Rheine rechts der Ems
Flur 37
Bergstra~e
Flur 35
Flur 33
Weg
Lageplan
p.Nelle
STADT RHEINE
FB PLANEN UND BAUEN - VERKEHR
Ausbau Bergstraße
(Friedrich-Ebert-Straße bis Lange Riege)
Vorentwurf auf Finanzierungshilfe
nach GVFG
Aufgestellt:
Unterlage: 5
Blatt Nr. 5(7)
Reg. Nr.
Datum
Zeichen
Aug. 2003
Wolters
Aug. 2003
Wolters
Lageplan
Maßstab 1 : 250

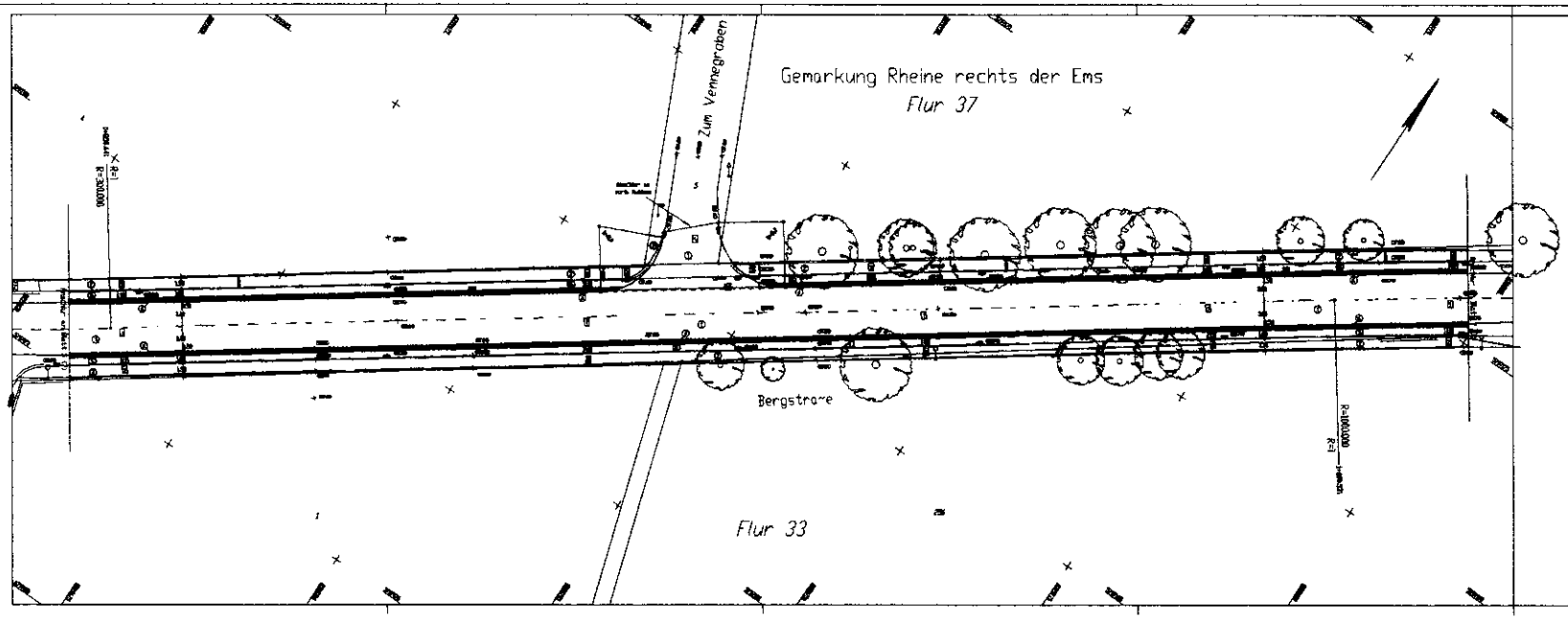


p.Nolle MIDIERUNGSGESELLSCHAFT mbH

STADT RHEINE
FB PLANEN UND BAUEN -VERKEHR

Unterlage: 5
Blatt Nr. 6(7)
Reg. Nr:

| | Datum | Zeichen |
|---|---|---|
| bearbeitet | Aug. 2003 | Wolters |
| gezeichnet | Aug. 2003 | Wolters |
| geprüft | | |

Ausbau Bergstraße
(Friedrich-Ebert-Straße bis Lange Riege)
Vorantrage auf Finanzierungshilfe
nach GVFG

Legende
Maßstab 1 : 250

Aufgestellt:

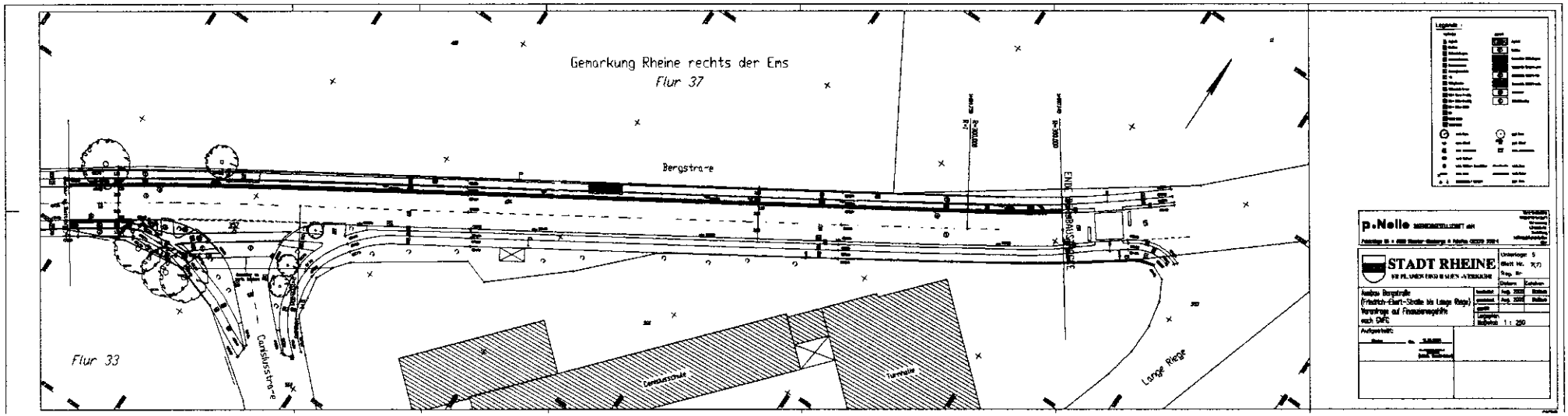
Gemarkung Rheine rechts der Ems
Flur 37
Bergstraße
Flur 33
Landsbergstraße
Lange Riege
p.Nelle
STADT RHEINE
Ausbau Bergstraße
(Friedrich-Ebert-Straße bis Lange Riege)
Vorschläge auf Finanzierungshilfe
nach GVFG
Maßstab 1 : 250

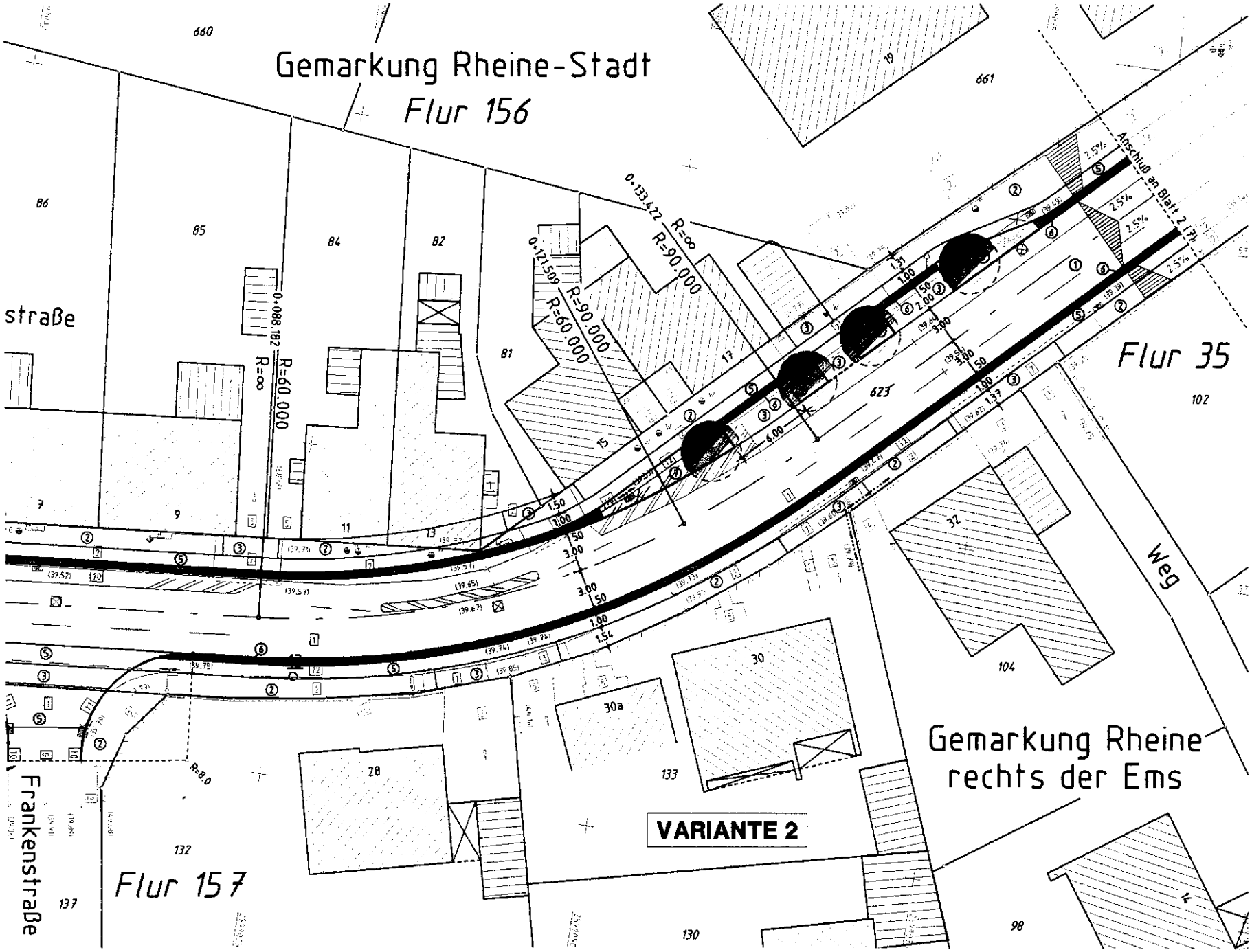
Gemarkung Rheine-Stadt
Flur 156
Flur 35
Gemarkung Rheine
rechts der Ems
Flur 157
Frankenstraße
Weg
straße
Anschluß an Blatt 2 (?)
VARIANTE 2
0+088.182
R=∞
R=60.000
0+121.509
R=90.000
0+133.422
R=∞
R=90.000
R=60.000
R=8.0
660
661
19
86
85
84
82
81
17
15
13
11
9
7
623
102
104
32
30
30a
133
28
132
137
130
98
14
2.5%
6.00
3.00
2.00
1.00
1.31
1.37
1.54