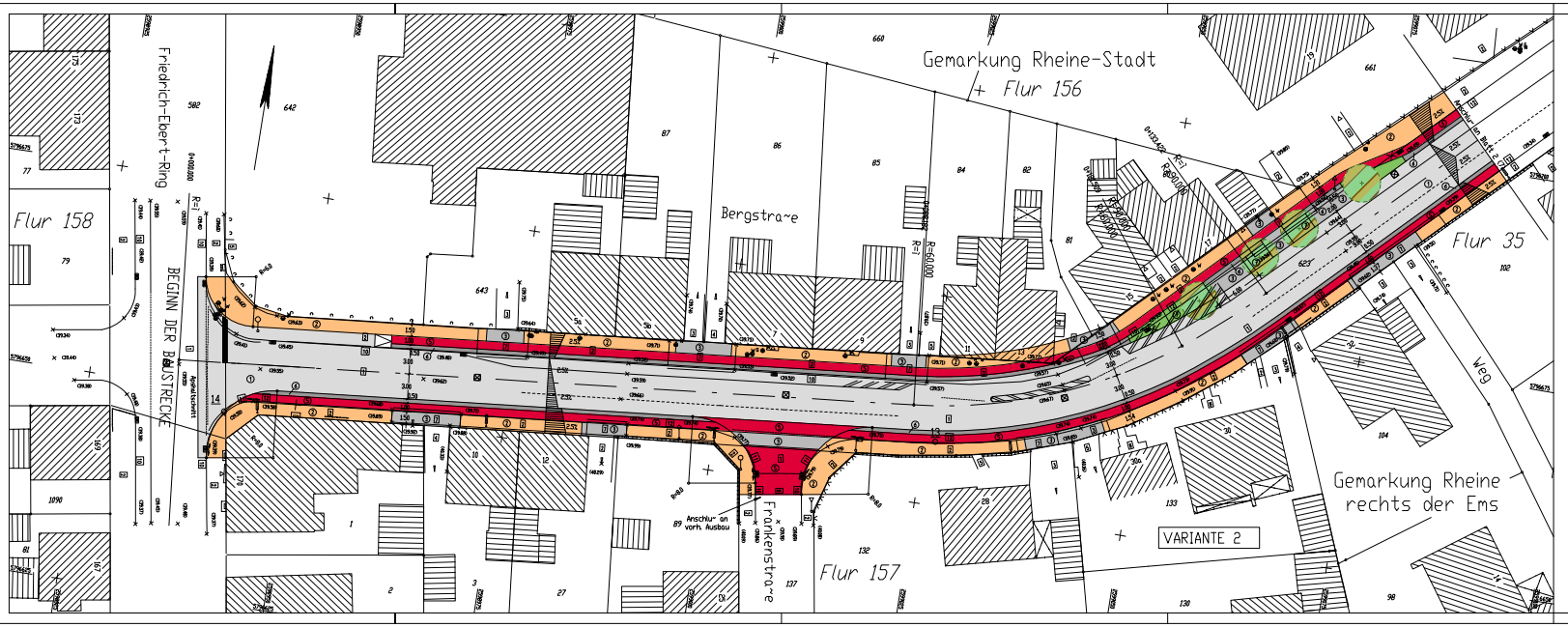

Legende :

vorhanden	geplant
Asphalt	Asphalt
Pflaster	Pflaster
Betonstein grau	Betonstein 20/10/8 grau
Betonstein anth.	Betonstein 20/10/8 grau
Betonstein rot	Betonstein 20/10/8 grau
Rasengittersteln	Betonstein 20/10/8 rot
KS	Betonstein 20/10/8 anth.
Hochbordstein	Grünfläche
Betonstein braun	Bodenverlegung
KS + Beton 2-reihig	
KS + Beton 2-reihig	
KS + Beton 20x20	
KS	
Beton 20x20	
Grün-Kiesel	
vorh. Baum	geplt. Baum
vorh. Abkauf	geplt. Abkauf
vorh. Kandelaber	vorh. Schaltkasten
vorh. Asphalt	
vorh. Wasser-Gasschieber	vorh. Zaun
vorh. Kiesel	vorh. Mauer
Beschilderung / Zubehör	geplt. Kiesel

- VORENTWURF -

p.Nelle INGENIEURGESELLSCHAFT mbH
Feldstiege 84 * 48161 Münster-Nienberge * Telefon (02533) 9301-0
Stromplanung
Wasserwirtschaft
Vermessung
Umschutz
Bauleitung
Leitungsdokumentation
GEV

STADT RHEINE
FB PLANEN UND BAUEN -VERKEHR

Unterlage: 5
Blatt Nr. 1(7)
Reg. Nr:

Ausbau Bergstraße
(Friedrich-Ebert-Ring bis Lange Riege)
Voranfrage auf Finanzierungshilfe
nach GVFG

	Datum	Zeichen
bearbeitet	Aug. 2003	Walters
geprüft/rev.	Aug. 2003	Walters
gesch.		

Lageplan
Maßstab 1 : 250

Aufgestellt:
Münster, den 11.08.2004
(öffnl. Bauvorlageber)

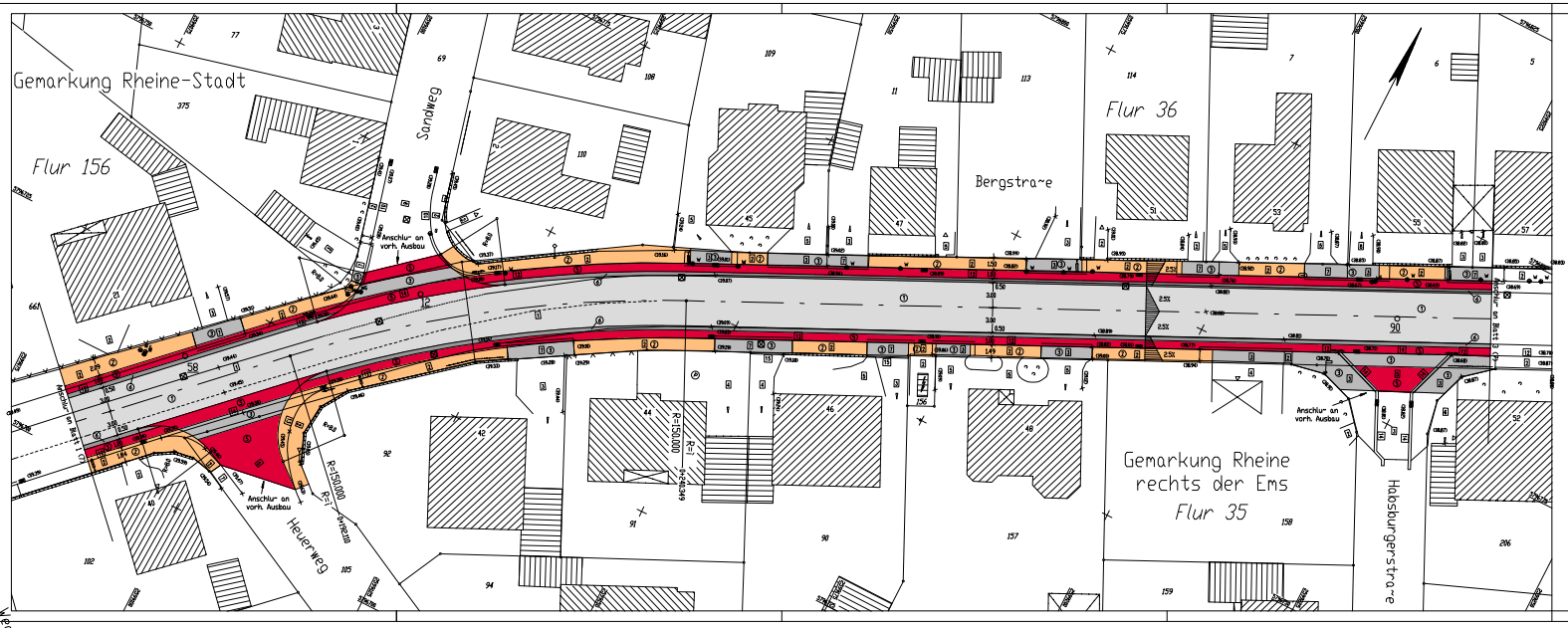

Legende :

vorhanden	geplant
Asphalt	Asphalt
Pflaster	Pflaster
Betonstein grau	Betonstein 20/10/8 grau
Betonstein anth.	Betonstein 20/10/8 grau
Betonstein rot	Betonstein 20/10/8 grau
Rasengittersteln	Betonstein 20/10/8 rot
KS	Betonstein 20/10/8 anth.
Hochbordstein	Grünfläche
Betonstein braun	Bodenverlegung
KS + Beton 2-reihig	
KS + Beton 2-reihig	
KS + Beton 20x20	
KS	
Beton 20x20	
Grün-Kiesel	
vorh. Baum	geplt. Baum
vorh. Abkauf	geplt. Abkauf
vorh. Kandelaber	vorh. Schaltkasten
vorh. Asphalt	
vorh. Wasser-Gasschieber	vorh. Zaun
vorh. Kiesel	vorh. Mauer
Beschilderung / Zubehör	geplt. Kiesel

- VORENTWURF -

p.Nelle INGENIEURGESELLSCHAFT mbH
Feldstiege 84 * 48161 Münster-Nienberge * Telefon (02533) 9301-0
Stromplanung
Wasserwirtschaft
Vermessung
Umschutz
Bauleitung
Leitungsdokumentation
GEV

STADT RHEINE
FB PLANEN UND BAUEN -VERKEHR

Unterlage: 5
Blatt Nr. 2(7)
Reg. Nr:

Ausbau Bergstraße
(Friedrich-Ebert-Straße bis Lange Riege)
Voranfrage auf Finanzierungshilfe
nach GVFG

	Datum	Zeichen
bearbeitet	Aug. 2003	Walters
geprüft/rev.	Aug. 2003	Walters
gesch.		

Lageplan
Maßstab 1 : 250

Aufgestellt:
Münster, den 11.08.2004
(öffnl. Bauvorlageber)

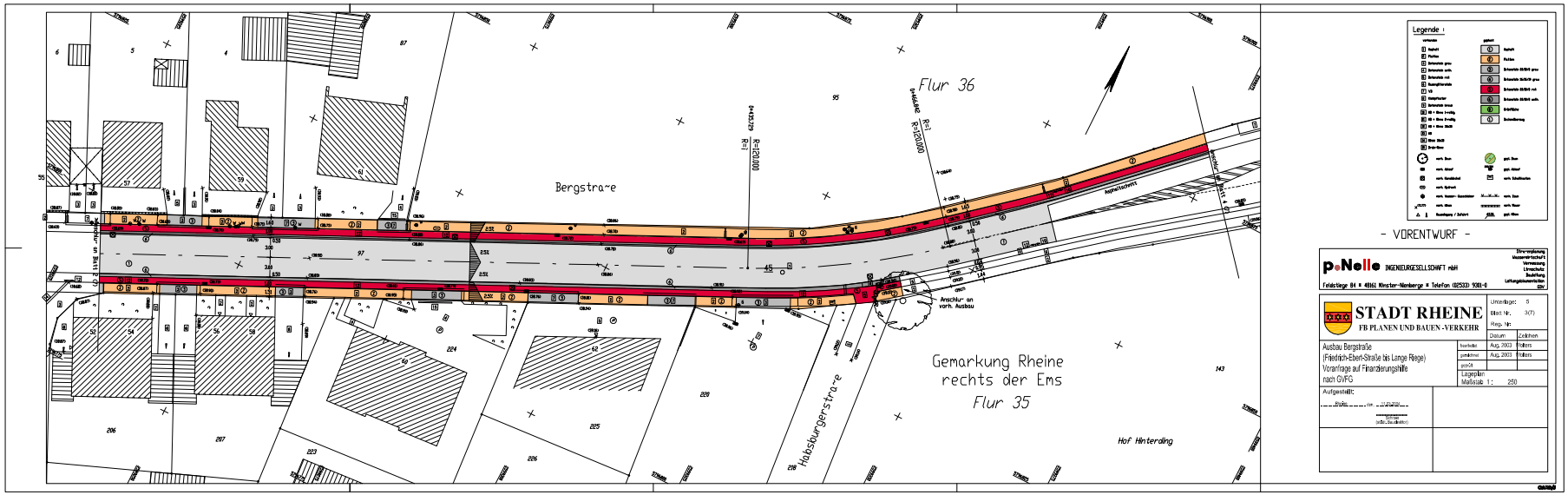
Flur 36
Bergstra~e
Gemarkung Rheine
rechts der Ems
Flur 35
Hoh~sburgerstra~e
Hof Hinterding
Anschlu~ an
vorh. Ausbau
Asphaltschnitt
R=1
R=120.000
Legende :
- VORENTWURF -
p.Nolle INGENIEURGESELLSCHAFT mbH
Feldstiege 84 * 48161 Münster-Nienberge * Telefon (02533) 9081-0
Straßenplanung
Wasserwirtschaft
Vermessung
Umweltschutz
Bauleitung
Leitungsdokumentation
GIS
STADT RHEINE
FB PLANEN UND BAUEN -VERKEHR
Unterlage: 5
Blatt Nr. 3(7)
Reg. Nr:
Datum Zeichen
bearbeitet Aug. 2003 Wöllers
gezeichnet Aug. 2003 Wöllers
geprüft
Ausbau Bergstraße
(Friedrich-Ebert-Straße bis Lange Riege)
Vorantrage auf Finanzierungshilfe
nach GVFG
Lageplan
Maßstab 1 : 250
Aufgestellt:

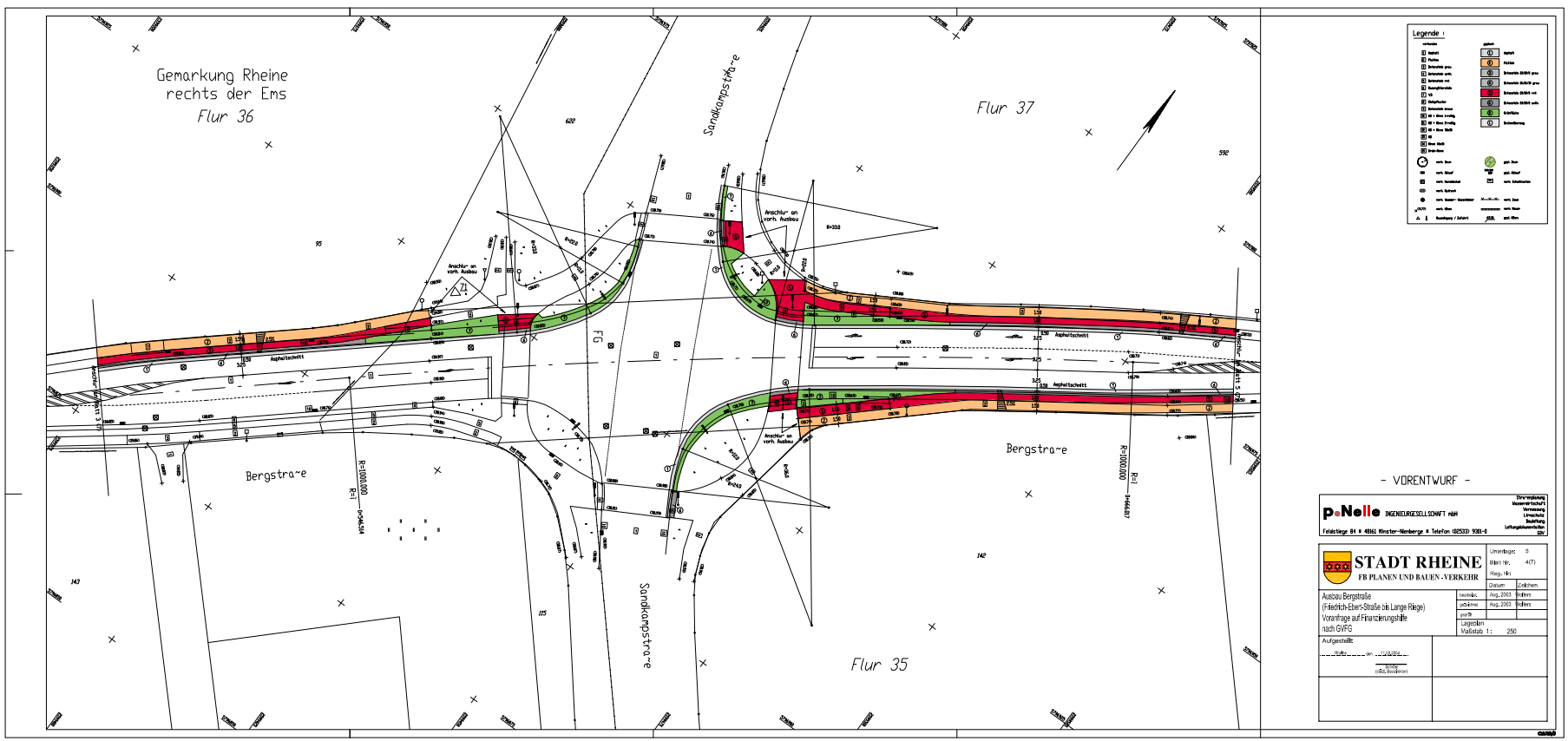
Gemarkung Rheine
rechts der Ems
Flur 36
Sandkampstra~e
Flur 37
Bergstra~e
Flur 35
FG
Anschlu~ an
vorh. Ausbau
Asphaltschnitt
R=1000.000
R=1
Legende :
- VORENTWURF -
p.Nolle INGENIEURGESELLSCHAFT mbH
Feldstiege 84 * 48161 Münster-Nienberge * Telefon (02533) 9081-0
Straßenplanung
Wasserwirtschaft
Vermessung
Umweltschutz
Bauleitung
Leitungsdokumentation
GIS
STADT RHEINE
FB PLANEN UND BAUEN -VERKEHR
Unterlage: 5
Blatt Nr. 4(7)
Reg. Nr:
Datum Zeichen
bearbeitet Aug. 2003 Wöllers
gezeichnet Aug. 2003 Wöllers
geprüft
Ausbau Bergstraße
(Friedrich-Ebert-Straße bis Lange Riege)
Vorantrage auf Finanzierungshilfe
nach GVFG
Lageplan
Maßstab 1 : 250
Aufgestellt:

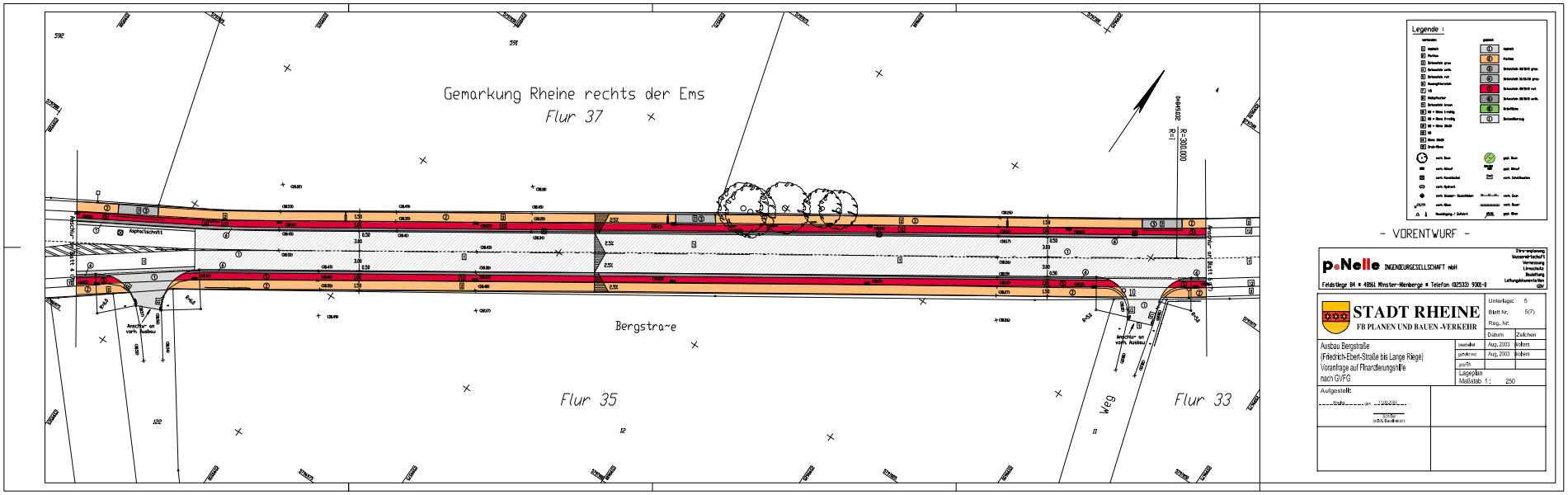
Gemarkung Rheine rechts der Ems
Flur 37
Bergstra~e
Flur 35
Flur 33
Weg
Anschluß an vorh. Ausbau
Asphaltschnitt
R=30,00
R=1
Legende :
- VORENTWURF -
p•Nelle INGENIEURGESELLSCHAFT mbH
Feldstiege 84 • 48161 Münster-Hiltrup • Telefon (0251)33 9301-0
STADT RHEINE
FB PLANEN UND BAUEN -VERKEHR
Unterlage: 5
Blatt Nr. 5(7)
Reg. Nr:
Datum Zeichen
Ausbau Bergstraße
(Friedrich-Ebert-Straße bis Lange Riege)
Vorantrage auf Finanzierungshilfe
nach GVFG
bearbeitet Aug. 2003 Volters
gezeichnet Aug. 2003 Volters
geprüft
Lageplan
Maßstab 1 : 250
Aufgestellt:
Rheine, den
Unterschrift
(Amtsl. Bauleiter)

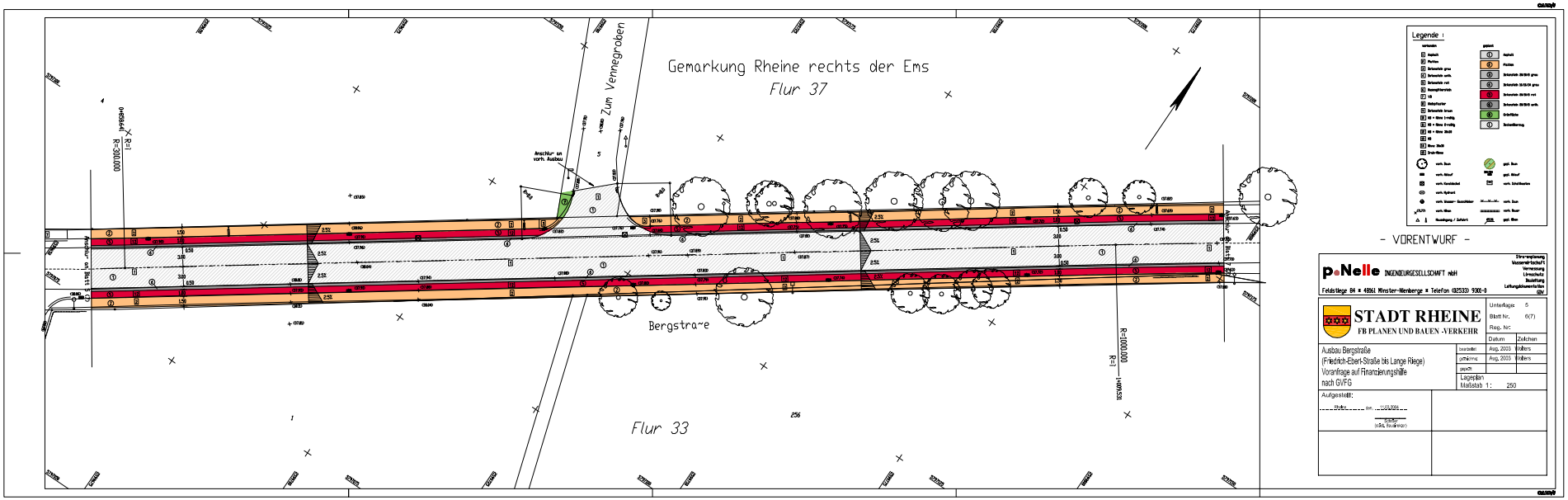
Gemarkung Rheine rechts der Ems
Flur 37
Zum Vennegroben
Bergstra~e
Flur 33
Anschluß an vorh. Ausbau
R=300,00
R=1
R=1000,00
Legende :
- VORENTWURF -
p•Nelle INGENIEURGESELLSCHAFT mbH
Feldstiege 84 • 48161 Münster-Hiltrup • Telefon (0251)33 9301-0
STADT RHEINE
FB PLANEN UND BAUEN -VERKEHR
Unterlage: 5
Blatt Nr. 6(7)
Reg. Nr:
Datum Zeichen
Ausbau Bergstraße
(Friedrich-Ebert-Straße bis Lange Riege)
Vorantrage auf Finanzierungshilfe
nach GVFG
bearbeitet Aug. 2003 Volters
gezeichnet Aug. 2003 Volters
geprüft
Lageplan
Maßstab 1 : 250
Aufgestellt:
Rheine, den
Unterschrift
(Amtsl. Bauleiter)

Gemarkung Rheine rechts der Ems

Flur 37

Bergstra~e

Flur 33

Conisusstra~e

Conisusschule

Turnhalle

Lange Riege

ENDE BEBAUUNGSPLAN

R=300000

R=300000

- VORENTWURF -

p.Nelle INGENIEURGESELLSCHAFT mbH

Telekringe 84 ■ 48161 Münster-Nienberge ■ Telefon 02533/ 9081-0

Bau-Planung
Vermessung
Umweltschutz
Bauleitung
Leitungskataster

STADT RHEINE

FB PLANEN UND BAUEN -VERKEHR

Umfang: 5

Blatt Nr. 7(7)

Reg.-Nr.:

	Datum	Zeichen
bearbeitet	Aug. 2003	Kolbow
geprüft/ad	Aug. 2003	Kolbow
verf.:		

Ausbau Bergstraße
(Friedrich-Ebert-Straße bis Lange Riege)
Voranfrage auf Finanzierungshilfe
nach GVFG

Lageplan
Maßstab 1: 250

Aufgestellt:

Rheine, den 12/08/03

Unterschrift
(Amtsl. Bauvorlagen)