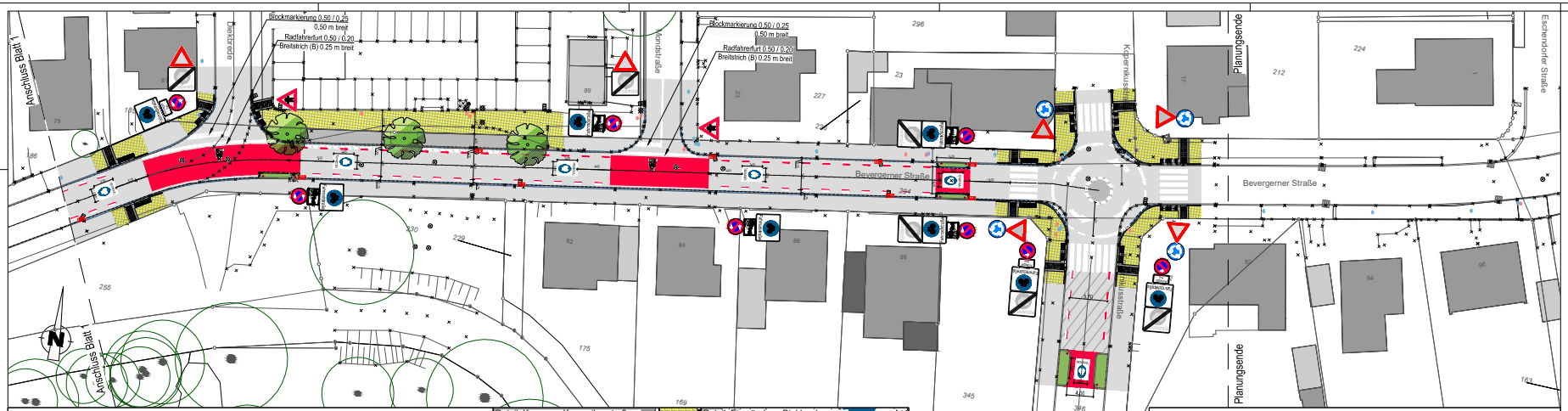

LEGENDE

- Gehwegplatten
- Radwegmarkierung in Kaltplastik, rot
- 53.80 Höhe neu
- 53.80 Höhe alt
- Betonsteinpflaster, grau (Zufahrtsbereiche)
- Betonsteinpflaster, anthrazit
- bereits eingerichtete Fahrradstraße
- Asphalt
- Grünbeet
- vorh. Baum entfällt
- gepl. Baum
- Bordsteinabsenker mittels Schrägbord
- Bordstein
- Rinne
- gepl. Straßeneinlauf
- vorh. Straßeneinlauf austauschen

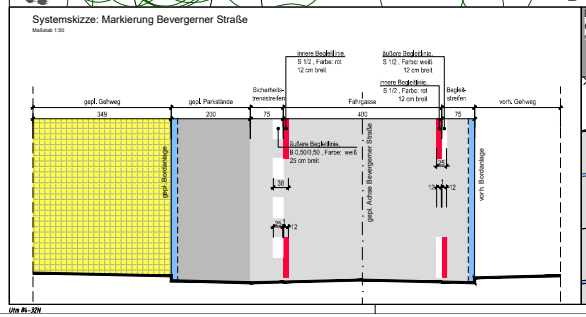

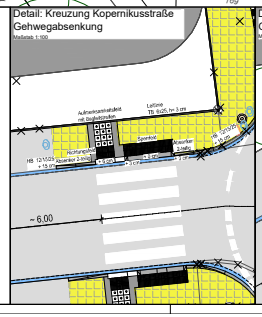

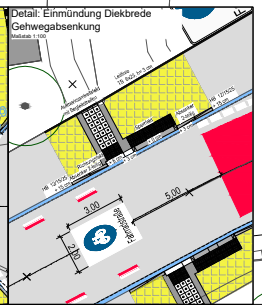

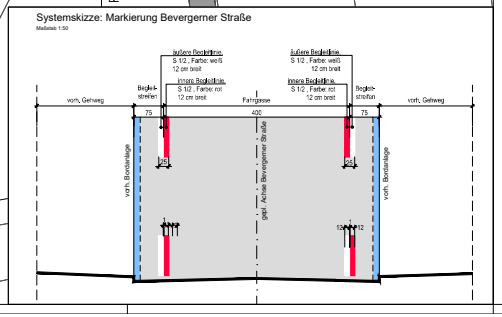

Index	Datum	Art der Änderung/ Erläuterungen	Gez.

STADTRHEINE
Leben an der Ems
Mobilitäts- und Verkehrsplanung | Klosterstraße 14 | 48431 Rheine | Tel. (05971) 939-0

Projekt: Ausbau / Umgestaltung der Bevergerner Straße zu einer Fahrradstraße	Projekt-Nr. 0301K-0004 (0301408 1603221 1)
Plan: Lageplan	Maßstab: 1:250

	Datum	Zeichen	Stempel	Blatt-Nr.
gezeichnet				2 (2)
bearbeitet	14.08.2023	Tews		
geprüft				

N:\A66_PUBSOFT\PROJEKTE\Bahnverkehrsausgleich\18_Bevergerner Straße-Fahrradstraße\17 Verplanung\LP_01-Bevergerner Straße.dwg

Uhr 86-32N