Lageplan 1:250

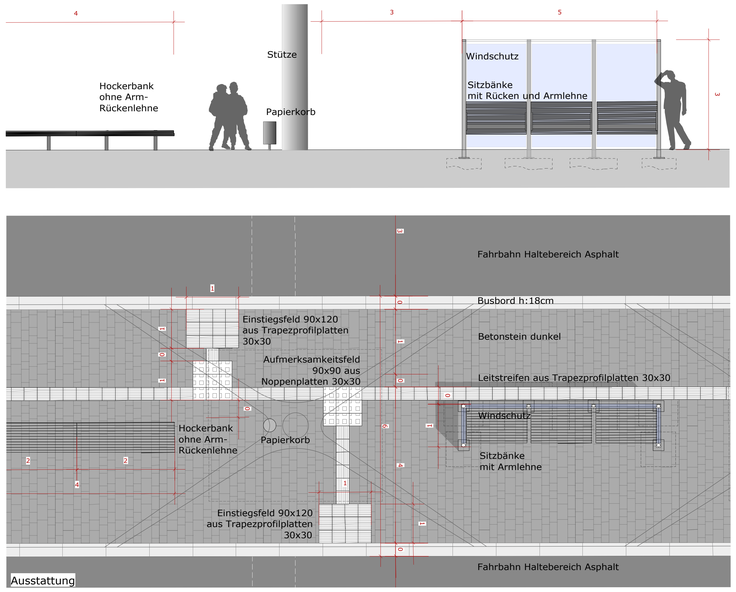

Ausstattung

Radbügel

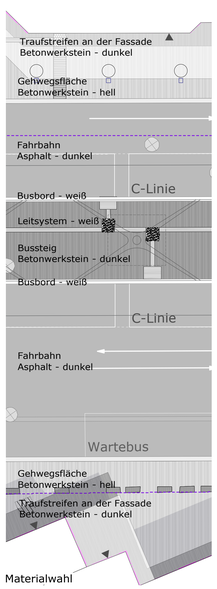

Materialwahl



LEGENDE

AUSSENANLAGEN

ALLGEMEIN
- BEARBEITUNGSGRENZE WBP
- GRENZE TIEFGARAGE
- EINGANG

HÖHEN
- 0.00 HÖHEN BESTAND ERHALT
- 0.00 HÖHEN PLANUNG

EINFASSUNGEN
- BUSBORD +18cm
- BORD b: 30cm
- SCHÄCHTE BESTAND
- LEITSYSTEM NOPPEN-RILLENPLATTEN

BEFESTIGTE FLÄCHEN
- BETONWERKSTEIN - HELL FUSSWEGE
- BETONWERKSTEIN - DUNKEL BUSSTEIG TRAUFSTREIFEN
- ASPHALT FAHRBAHN HALTEBEREICHE
- MARKIERUNG BARRIEREFREIER ÜBERGANG
- MARKIERUNG QUERUNGSBEREICH
- KLINKER RADWEG KARDINAL GALEN RING

GRÜNFLÄCHEN
- BAUM NEUPFLANZUNG
- BAUM BESTAND
- PFLANZFLÄCHE

AUSSTATTUNG
- ANLEHNBÜGEL
- ABFALLBEHÄLTER
- BANK NEU
- WINDSCHUTZ
- LEUCHTE
- WANDLEUCHTE
- BELEUCHTUN DACH
- STRAHLER

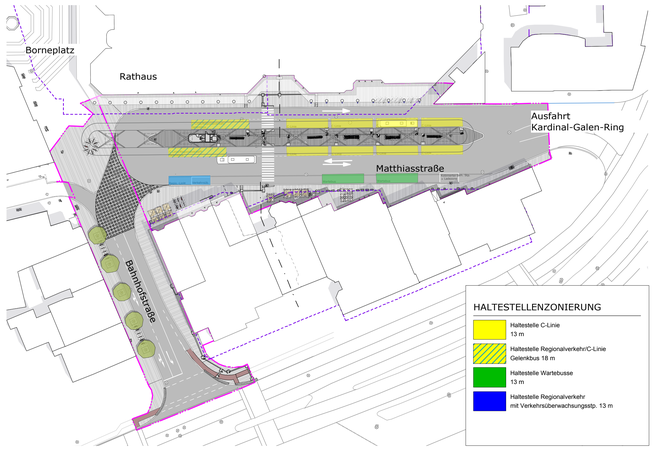

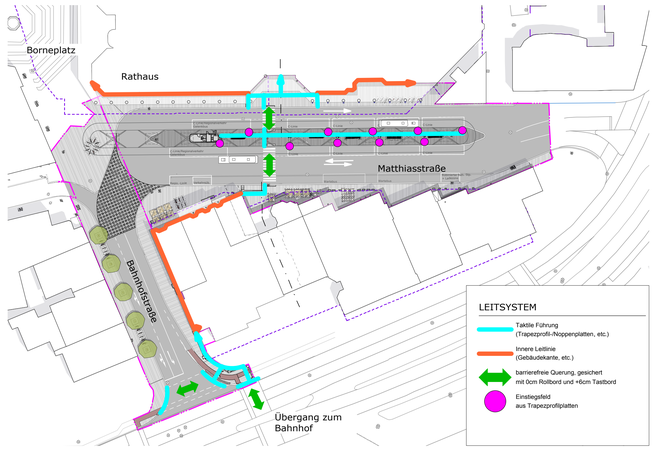

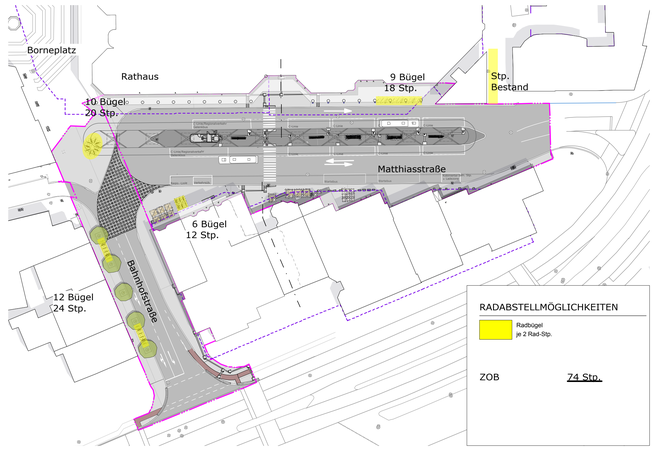

Gilt nur im Zusammenhang mit allen Architekten- und Fach-Ing.-Plänen. Die Lage aller Leitungen sowie aller Höhen und Maße sind vom AN am Bau und in Verbindung mit allen Architekten- und Fachingenieursplänen eigenverantwortlich zu prüfen. Statische und hydraulische Nachweise sowie ggf. notwendige Zulassungen sind durch den AN zu erbringen. Unstimmigkeiten sind rechtzeitig vor Beginn der Arbeiten der örtlichen Bauleitung anzuzeigen.

Index	Art der Änderung	Datum	Verfasser
A	Bike+Ride Fläche entfällt	01.04.2015	Se

STADT RHEINE
FB PLANEN UND BAUEN -VERKEHR

TBR Technische Betriebe Rheine AöR -Straßen-

Umgestaltung
ZOB Rheine

	Datum	Zeichen
bearbeitet	26.03.2015	Se
gezeichnet		
geprüft		

Maßstab: 1: 250

- Antrag auf Finanzierungshilfe -

Lageplan Außenanlagen
Entwurfsplanung LP3

Aufgestellt: Rheine, den .....
Schröer
(städt. Baudirektor)

Geprüft: Münster, den .....

Genehmigt: Münster, den .....

FACHPLANER :

pbr Planungsbüro Rohling AG Architekten und Ingenieure

wbp Landschaftsarchitekten Ingenieure

SHP Ingenieure

LICHT DINNEBIER